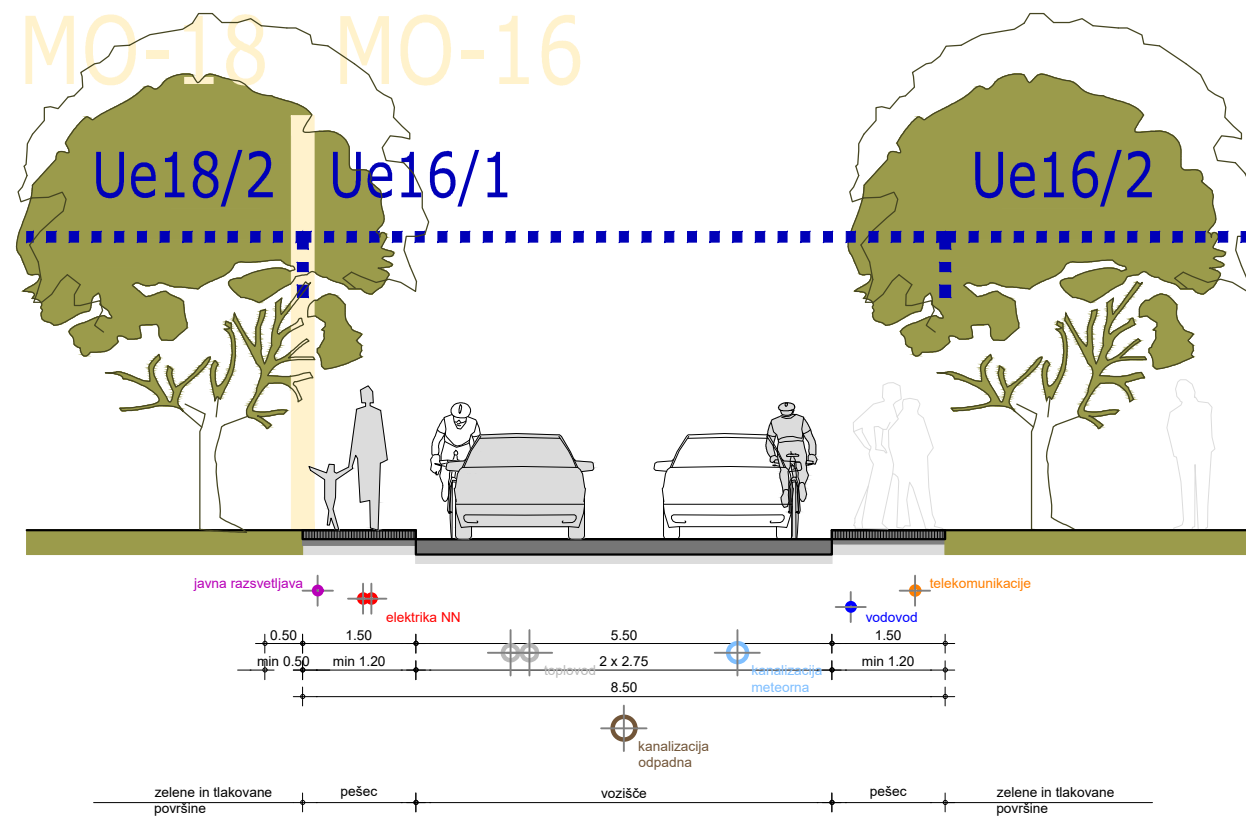
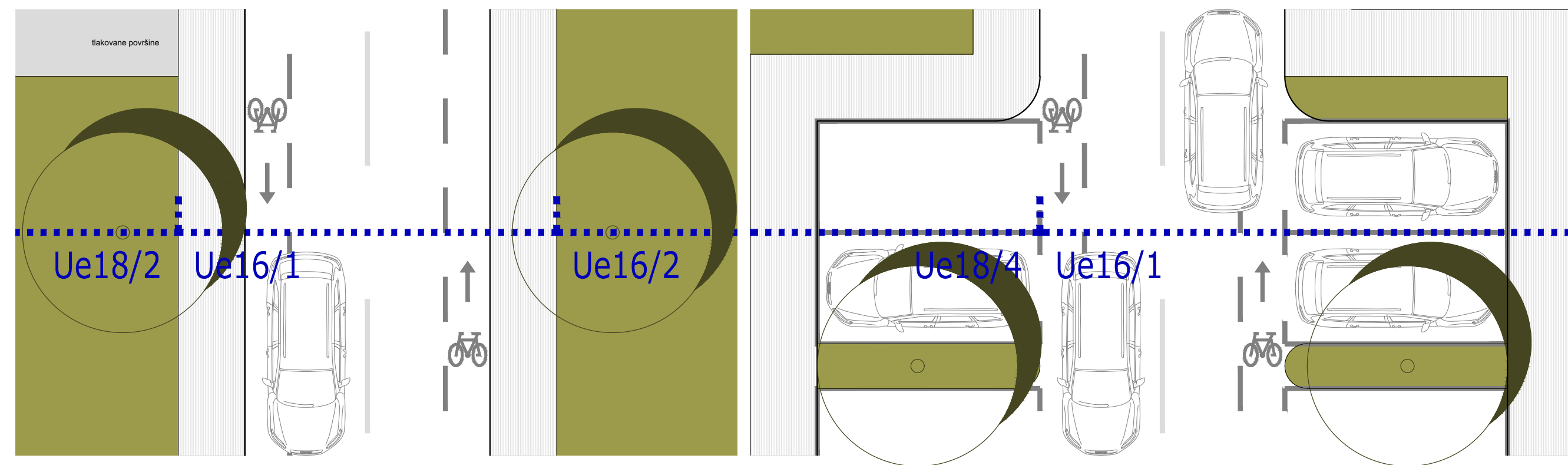
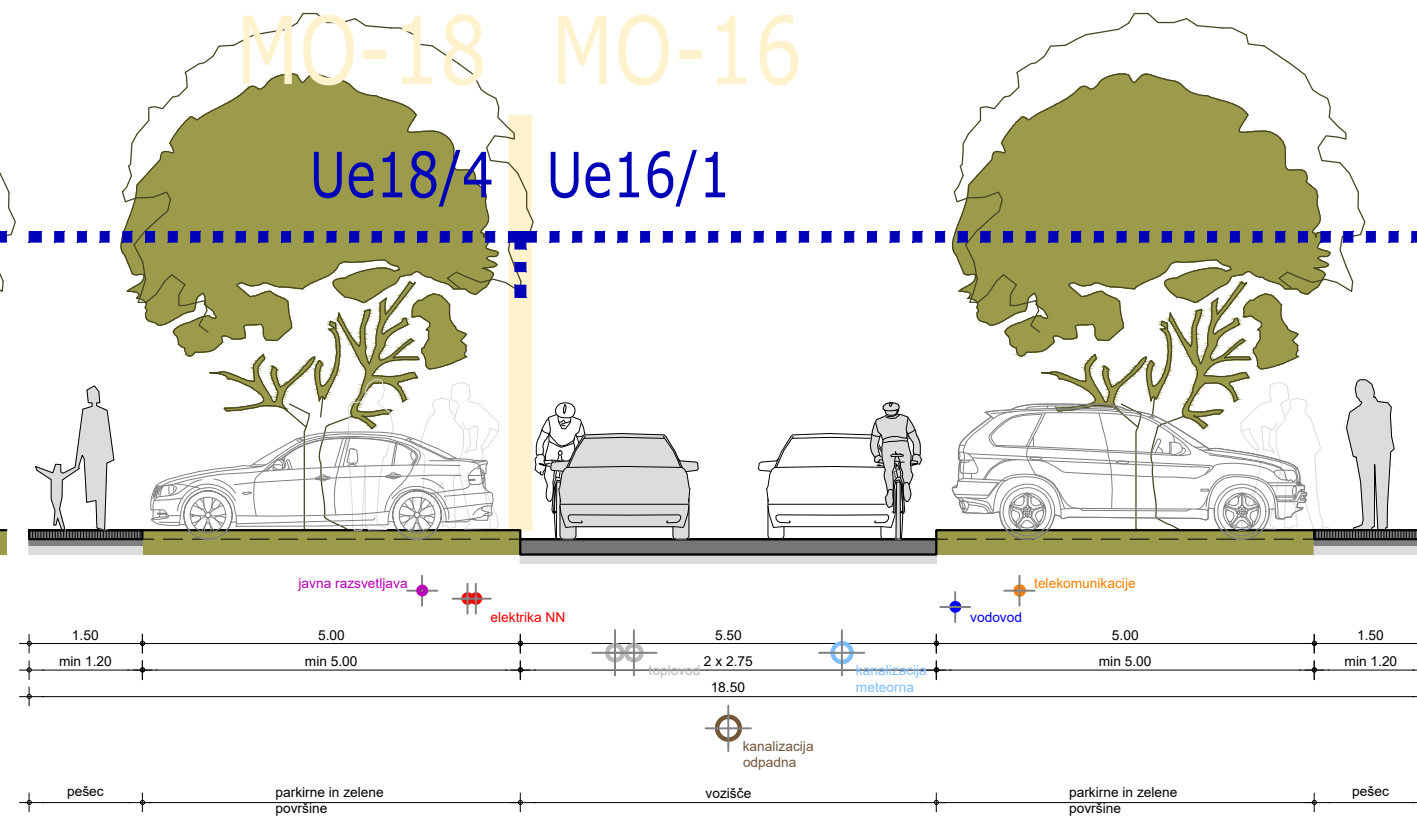


cesta v Ue16/1 in Ue18/1 - tipični profil 1



cesta v Ue16/1 in 18/1 - tipični profil 1 (pravokotno parkiranje)



Legenda

- Meja OPPN
- Urejevalna enota
- Prometne površine
- Tlakovane površine

- Zelene površine
- Parkovne površine
- Krajinske ureditve - drevesa



Prostorski akt	Občinski podrobni prostorski načrt
Naziv prostorskega akta	SPREMEMBE IN DOPOLNITVE OBČINSKEGA PODROBNEGA PROSTORSKEGA NAČRTA ZA OBMOČJE "MO-16 IN MO-18"
Identifikacijska št. v zbirki PA	3571
Pripravljalavec	Občina Moravče
Pobudnik / Naročnik	Občina Moravče, Vegova ulica 9, 1251 Moravče
Izdovalec	Locus d.o.o., Ljubljanska cesta 76, 1230 Domžale
Odgovorni vodja	Tomaž Kmet univ.dipl.inž.arh. PA PPN ZAPS 0957
Številka projekta	2060
Faza	Dopolnjen osnutek
Datum	Oktober 2024
Vsebina risbe	Prikaz umestitve načrtovane ureditve v prostor - prerezi (tipični profili cest)

Merilo 1 : 100
List številka 3.3