








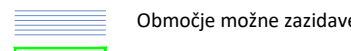

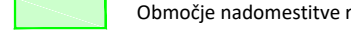


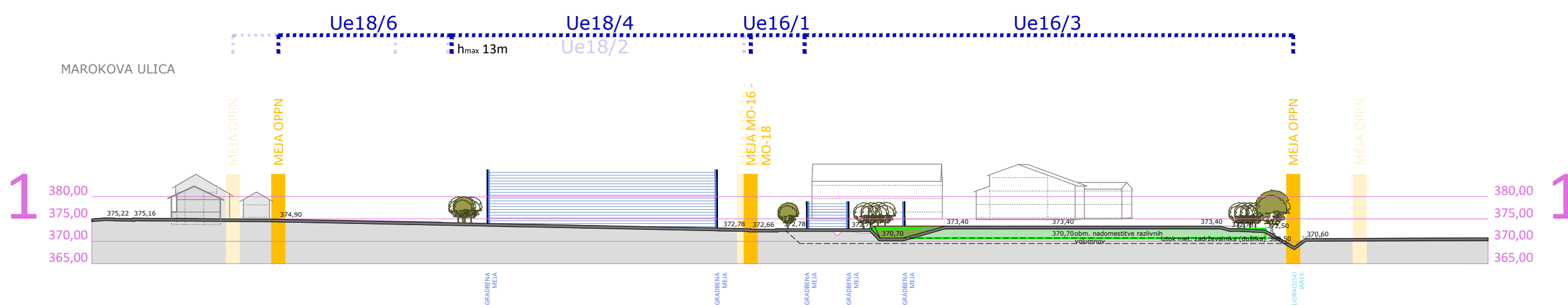




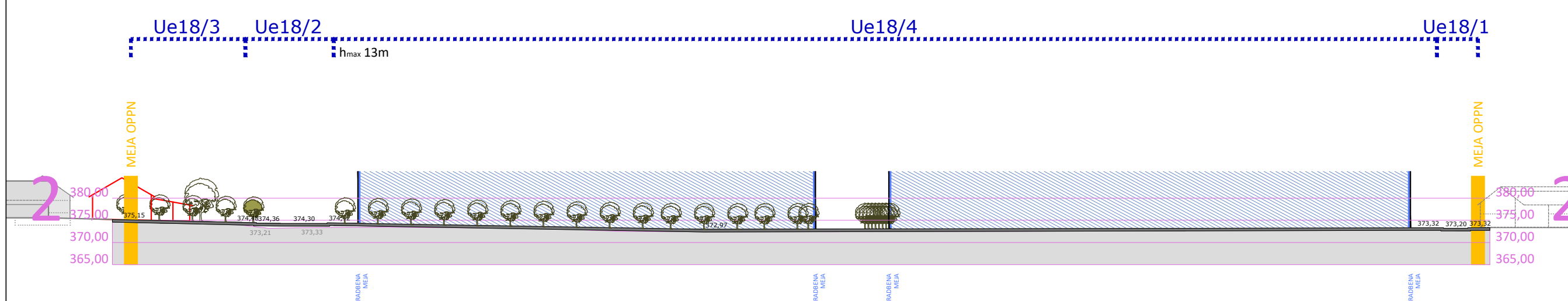
Legenda

- |   |   |
|---|---|
|  Meja OPPN                           |  Zelene površine                         |
|  Urejevalna enota                    |  Parkovne površine                       |
|  Kataster - Geodetski načrt          |  Krajinske ureditve                      |
|  Obstoječ objekt                     |  Gradbena meja                           |
|  Obstoječ objekt - rušiti            |  Območje možne zazidave                  |
|  Prometne površine                   |  Območje nadomestitve razlilnih volumnov |
|  Dostop                              |   |
|  Območje sprememb in dopolnitev OPPN |   |

PREREZ 1-1



PREREZ 2-2



Prostorski akt	Občinski podrobni prostorski načrt
Naziv prostorskega akta	<b>SPREMEMBE IN DOPOLNITVE OBČINSKEGA PODROBNEGA PROSTORSKEGA NAČRTA ZA OBMOČJE "MO-16 IN MO-18"</b>
Identifikacijska št. v zbirki PA	3571
Pripravljaljec	Občina Moravče
Pobudnik / Naročnik	Občina Moravče, Vegova ulica 9, 1251 Moravče
Izdovalec	Locus d.o.o., Ljubljanska cesta 76, 1230 Domžale
Odgovorni vodja	Tomaž Kmet univ.dipl.inž.arh. PA PPN ZAPS 0957
Številka projekta	2060
Faza	Dopolnjen osnutek
Datum	Oktober 2024
Vsebina risbe	Prikaz umestitve načrtovane ureditve v prostor - prerezi
Merilo	1 : 1000
List številka	3.2