



REPUBLIKA SLOVENIJA
MINISTRSTVO ZA OKOLJE IN PROSTOR

DIREKCIJA REPUBLIKE SLOVENIJE ZA VODE
Sektor območja Soče

Cankarjeva 62, 5000 Nova Gorica

T: 05 338 38 70


F: 05 338 38 80

E: gp.drsv@gov.si

www.dv.gov.si

Številka: 35024-159/2022-3

Datum: 18. 10. 2022



Direkcija Republike Slovenije za vode (v nadaljevanju: DRSV), izdaja na podlagi prvega odstavka 119. člena v povezavi s četrnim odstavkom 111. člena Zakona o urejanju prostora (Uradni list RS, št. 61/17; v nadaljevanju: ZUreP-2) ter 61. člena Zakona o vodah (Uradni list RS, št. 67/02, 2/04-ZZdl-A, 41/04-ZVO-1, 57/08, 57/12, 100/13, 40/14 in 56/15; v nadaljevanju: ZV-1), naslednje

M N E N J E

s področja upravljanja z vodami

k osnutku sprememb in dopolnitev občinskega podrobnega prostorskega načrta za črpalno hidroelektrarno Avče, Občine Kanal ob Soči

Pri pripravi osnutka spremembe in dopolnitev občinskega podrobnega prostorskega načrta za črpalno hidroelektrarno Avče Občine Kanal ob Soči (v nadaljevanju: Osnutek OPPN), ki ga je izdelala družba Locus, d. o. o., Ljubljanska cesta 76, 1230 Domžale, pod št. 2746, v Domžalah, julija 2022 so bile v celoti upoštevane Splošne smernice s področja upravljanja z vodami, zato na predmetni Osnutek OPPN izdajamo **negativno mnenje**.

Obrazložitev:

Občina Kanal ob Soči je javno objavila Osnutek OPPN in naslovni organ, z dopisom št. 3500-0054/2021-13, z dne 27. 7. 2022 pozvala, da v skladu s prvim odstavkom 119. člena v povezavi s četrnim odstavkom 111. člena ZUreP-2, poda mnenje s področja upravljanja z vodami k Osnutku OPPN.

Javno objavljeno gradivo vsebuje:

- Osnutek Odloka o spremembah in dopolnitvah občinskega podrobnega prostorskega načrta za črpalno hidroelektrarno Avče
- Grafične priloge sprememb OPPN
- Naslovnica in kazalo.

ZV-1 v šestem odstavku 61. člena določa, da ministrstvo poda mnenje v skladu s predpisi o prostorskem načrtovanju, s katerim ugotovi ali so bile podane smernice upoštevane.

Predmet Osnutka sprememb in dopolnitev OPPN je umestitev objekta sončne elektrarne skupne moči približno 10 MW s pripadajočo infrastrukturo in površinami za njeno rabo, SN elektro energetske omrežje ter krajinske ureditve in objekti, ki služijo spremljajoči turistični in rekreacijski ponudbi.

Na podlagi izhodišč za pripravo sprememb in dopolnitev občinskega podrobnega prostorskega načrta za črpalno hidroelektrarno Avče za potrebe umestitve sončne elektrarne (v nadaljevanju SD OPPN)

je županja Občine Kanal ob Soči dne 22. 12. 2021 sprejela Sklep o pripravi sprememb in dopolnitev OPPN za črpalno hidroelektrarno Avče. SD OPPN je v prostorskem informacijskem sistemu voden pod številko 2754.

Območje, ki je predmet predvidene obravnave poseže na erozijsko območje, kjer so predvideni zahtevni zaščitni ukrepi in zavarovano vodozbirno območje, širši varstveni pas, zavarovanega vodnega vira Mrzlek (Odlok o določitvi varstvenih pasov za zavarovanje vodnega vira Mrzlek ob Soči pri Novi Gorici (Uradno glasilo , št. 7-N Gorica, 26.junij 1984)). Iz gradiva za izdajo mnenja na osnutek Odloka o spremembah in dopolnitvah občinskega podrobnega prostorskega načrta za črpalno hidroelektrarno Avče in samega Osnutka Odloka niso predvideni ukrepi za zagotavljanje stabilnosti terena in preprečevanje erozijske ogroženosti, kakor niso predvideni ukrepi za preprečitev onesnaženja vodnega vira.



Glede na ugotovljena neskladja predmetnega Osnutka OPPN s Splošnimi smernicami s področja upravljanja z vodami in predpisi s področja upravljanja z vodami, vam podajamo naslednje usmeritve za odpravo ugotovljenih nepravilnosti:

- Območje predvidenega urejanja je po strokovnih podlagah erozijsko, pri čemer so se za potrebe začasne ojezeritve umetnega jezera na Kanalskem vrhu izvedla obsežna zemeljska dela. Sestavni del dokumentacije mora biti strokovna podlaga, to je geološko - geomehansko poročilo o stabilnosti terena. V strokovni podlagi oziroma mnenju morajo biti podani vsi ukrepi, ki jih je ob izvedbi željene gradnje s vso spremljajočo infrastrukturo potrebno upoštevati za izdajo pozitivnega mnenja na predlog Odloka o spremembah in dopolnitvah občinskega podrobnega prostorskega načrta za črpalno hidroelektrarno Avče.
- Sestavni del dokumentacije za izdajo pozitivnega mnenja na predlog Odloka o spremembah in dopolnitvah občinskega podrobnega prostorskega načrta za črpalno hidroelektrarno Avče mora biti analiza tveganja za vodozbirno območje zavarovanega vodnega vira Mrzlek.

Glede na navedeno je mnenje utemeljeno.

DRSV se je mnenju o verjetnosti pomembnejših vplivov izvedbe OPPN za črpalno hidroelektrarno opredelila, da izvedba OPPN verjetno ne bo pomembneje vplivala na okolje z vidika upravljanja z vodami. Prav tako je bila dne 4. 10. 2022 v postopku celovite presoje vplivov na okolje izdana odločba št. 35409-287/2022-2550-10, s katero je bilo odločeno, da v postopku priprave OPPN ni treba izvesti celovite presojo vplivov na okolje.

Pripravil:
Višji svetovalec I
Anton PODBRŠČEK u.d.i.k.a.



Vročiti:

- Občina Kanal ob Soči, Trg svobode 23, 5213 Kanal (priporočeno s povratnico);
- Ministrstvo za okolje in prostor, Direktorat za prostor, graditev in stanovanja, Dunajska cesta 48, 1000 Ljubljana (po e-pošti),



DIREKTORAT ZA PROSTOR, GRADITEV IN STANOVANJA

Dunajska cesta 48, 1000 Ljubljana

T: 01 478 70 00

F: 01 478 74 25

E: gp.mop@gov.si

www.mop.gov.si

OBČINA KANAL OB SOČI
Trg svobode 23
5213 Kanal

Številka: 35034-75/2022-2550-2
Datum: 09. 09. 2022

**Zadeva: Mnenje k osnutku Odloka o spremembah in dopolnitvah občinskega
podrobnega prostorskega načrta za črpalno hidroelektrarno Avče (ID: 2754)**

Zveza: Vloga občine z dne 27. 07. 2022

Ministrstvo za okolje in prostor na podlagi 298. člena Zakona o urejanju prostora (Uradni list RS, št. 199/21; v nadaljnjem besedilu: ZUreP-3) in 40. in 119. členom v povezavi s četrtim odstavkom 111. členom *Zakona o urejanju prostora* (Uradni list RS, št. 61/17, 199/21 – ZUreP-3 in 20/22 – odl. US; v nadaljnjem besedilu: ZUreP-2) izdaja

MNENJE K OSNUTKU ODLOKA O SPREMEMBAH IN DOPOLNITVAH OBČINSKEGA PODROBNEGA PROSTORSKEGA NAČRTA ZA ČRPALNO HIDROELEKTRARNO AVČE

Ministrstvo za okolje in prostor je na podlagi četrtega odstavka 111. člena ZUreP-2 preverilo, kako so bile pri pripravi osnutka Odloka o spremembah in dopolnitvah občinskega podrobnega prostorskega načrta za črpalno hidroelektrarno Avče (v nadaljnjem besedilu: SD OPPN) upoštevane usmeritve iz splošnih smernic oziroma predpisi s področja urejanja prostora in pri tem ugotovilo, da jih je pripravljavec navedenega prostorskega akta **ni ustrezno upošteval oz. da iz gradiva osnutka SD OPPN ni razvidno kako so bili upoštevani.**

O b r a z l o ž i t e v:

1. Vloga občine

Občina Kanal ob Soči je dne 27. 07. 2022 na Ministrstvo za okolje in prostor, Direktorat za prostor, graditev in stanovanja (v nadaljnjem besedilu: ministrstvo), posredovala vlogo za pridobitev prvega mnenja k osnutku SD OPPN.

Gradivo prostorskega akta je pripravilo podjetje Locus d.o.o., Ljubljanska cesta 76, 1230 Domžale. Odgovorni vodja izdelave SD OPPN je Maja Šinigoj, univ.dipl.inž.arh., PA PPN ZAPS 1461.

Ministrstvo je prostorskemu aktu dodelilo identifikacijsko številko 2754. Ministrstvo občini ni podalo konkretnih smernic.

2. Pravna podlaga

Pravna podlaga za pripravo OPPN je ZUreP-2 in podzakonski predpisi.

Postopek priprave OPPN je določen v 118. in 119. členu ZUreP-2. Iz 118. člena izhaja, da odločitev za pripravo OPPN temelji na odločitvah in usmeritvah iz OPN, izhodiščih za pripravo OPPN, če se ta pripravlja na podlagi izkazane potrebe občine in ni predviden v OPN, ali na pobudi investitorja priprave OPPN. Za postopek priprave in sprejetja OPPN se smiselno uporabljajo določbe, ki veljajo za postopek priprave in sprejetja OPN.

Ministrstvu je s 40. členom ZUreP-2 dodeljena vloga državnega nosilca urejanja prostora za področje prostora, tako da v postopkih priprave prostorskih aktov in drugih zadevah urejanja prostora skrbi za upoštevanje:

- skladnosti z državnimi pravili urejanja prostora iz njegove pristojnosti;
- racionalne rabe prostora;
- določitve omrežja naselij z vlogo in funkcijo naselij;
- območij namenske rabe in razmestitve dejavnosti v prostoru;
- notranjega razvoja, širitve in zaokrožitve naselij ter posamične poselitve,
- ohranjanja prepoznavnih značilnosti naselij in krajine.

Navedene vsebine so vsebovane v splošnih smernicah s področja razvoja poselitve (objavljene na spletni strani ministrstva) in v veljavnih predpisih s področja urejanja prostora. Do objave splošnih smernic na podlagi ZUreP-2 se smiselno uporabljajo Splošne smernice s področja razvoja poselitve št. 35001-14/2013/1 z dne 29. 1. 2013, objavljene na spletni strani ministrstva na naslovu:

[»http://www.mop.gov.si/fileadmin/mop.gov.si/pageuploads/podrocja/dpn/smernice/usmerjanje_poselitve.pdf«](http://www.mop.gov.si/fileadmin/mop.gov.si/pageuploads/podrocja/dpn/smernice/usmerjanje_poselitve.pdf).

3. Ugotovitve glede upoštevanja splošnih smernic in predpisov s področja urejanja prostora

Predlagana je sprememba lokacijskega načrta, ki je bil sprejet leta 2004 (Uradne objave Primorske novice, št. 29/2004; ZN) s katero bi se na lokaciji črpalne hidroelektrarne Avče omogočila postavitve sončne elektrarne.

3.1. Upoštevanje temeljnih pravil ZUreP-2

V gradivu osnutka OPPN ni podanih obrazložitev in utemeljitev rešitev, ki jih ponuja OPPN, niti ni navedeno in utemeljeno ali je SD OPPN pripravljen ob upoštevanju temeljnih pravil, kot jih določa ZUreP-2.

Ugotovitve in usmeritve:

Gradivo je potrebno dopolniti z obrazložitvami in opredelitvami, kako so bila pri pripravi SD OPPN upoštevana temeljna pravila ZUreP-2, relevantna za konkreten postopek SD OPPN. Katera so le ta, je bilo občini navedeno v konkretnih smernicah ministrstva.

3.2. Upoštevanje pravil PRS

Odločitve v osnutku SD OPPN je potrebno utemeljiti tudi v skladu z določbami PRS. Predvsem je potrebno obrazložiti upoštevanje pogojev 51. in 55. člena PRS.

Ugotovitve in usmeritve:

Ker niso bile priložene obrazložitve iz katerih bi bilo razvidno kako so bile upoštewane določbe PRS, je potrebno v tem delu gradivo do naslednje faze ustrezno dopolniti.

3.3. Upoštevanje določb Pravilnik o vsebini, obliki in načinu priprave občinskega podrobnega prostorskega načrta (Uradni list RS, št. 99/07, 61/17 – ZUreP-2 in 199/21 – ZUreP-3; v nadaljnjem besedilu: Pravilnik o OPPN)

Vsak OPPN mora biti izdelan skladno z zakonom in podzakonskim aktom. Podzakonski akt, ki določa vsebino, obliko in način priprave OPPN v skladu z ZUreP-2 še ni sprejet. Iz 301. člena ZUreP-2 izhaja, da se za pripravo OPPN do uveljavitve novega podzakonskega akta kot predpis iz tretjega odstavka 48. člena ZUreP-2 uporabljajo določbe *Pravilnika* o OPPN. Ta v 3. členu določa obvezno vsebino OPPN, v 15. členu vsebino osnutka OPPN in v 16. členu obliko OPPN.

Ugotovitve in usmeritve:

Ministrstvo meni, da je bil pri pripravi osnutka SD OPPN Pravilnik o OPPN ustrezno upoštevan.

3.4. Skladnost z nadrejenimi prostorskimi akti

V skladu s petim odstavkom 49. člena ZUreP-2 mora biti OPPN skladen z OPN.

Na območju SD OPPN, velja Odlok o Občinskem prostorskem načrtu občine Kanal ob Soči (Uradni list RS, št. 98/2012, s spremembo 76/2014; v nadaljnjem besedilu: OPN) v katerem je za območje določena EUP AV-33 z namensko rabo E (območje energetske infrastrukture), ZS (zelene površine za šport in rekreacijo), K1 in K2 (kmetijska zemljišča) in G (gozd).

Ugotovitve in usmeritve:

V obrazložitvah je navedeno, da se v prvi fazi načrtuje elektrarna na stavbnem zemljišču, prav tako pa iz gradiva izhaja, da se s SD OPPN predlaga sprememba namenske rabe prostora in sicer iz E v zelene površine (ZP, ZS) in centralne dejavnosti (CU). Prav tako je predlagana sprememba namenske rabe iz ZS v E na drugem delu (6. b člen Odloka SD OPPN).

Ministrstvo meni, da predlagana sprememba ne sledi veljavnemu OPN, niti v obrazložitvah ni pojasnjeno, da bi imela podlago v ZUreP-2, po katerem se SD OPPN sprejema. ZUreP-2 sicer dopušča spremembe podrobnejše rabe prostora z OPPN, brez predhodne spremembe OPN, vendar zgolj ob upoštevanju pogojev iz petega odstavka 117. člena ZUreP-2 in samo za primere, ki so eksplicitno navedeni v 282. členu ZUreP-2. Glede na priloženo gradivo, ministrstvo meni, da za predlagane spremembe namenske rabe prostora z SD OPPN občina nima zakonske podlage (v ZUreP-2). Prav tako pa predlagane rešitve SD OPPN potem niso skladne z veljavnim OPN.

3.4.1 Državne prostorske ureditve

V 6.a členu Odloka SD OPPN je navedeno, da se »S SD OPPN se na območje umešča objekt sončna elektrarna skupne moči približno 10 MW s pripadajočo infrastrukturo in površinami za njeno rabo«...

Ugotovitve in usmeritve:

Ministrstvo občino seznanjamo, da so elektrarne z nazivno električno močjo najmanj 10 MW prostorske ureditve državnega pomena, kar pomeni, da je za njihovo načrtovanje pristojna država. Glede na to, ministrstvo občino poziva, da jasneje zapiše besedilo 6.a člena Odloka SD OPPN, da bo nedvoumno ali gre za prostorsko ureditev lokalnega ali državnega pomena.

3.5. Elaborat ekonomike kot obvezna strokovna podlaga za pripravo prostorskih aktov in spremljajoče gradivo prostorskega akta

V 62. členu ZUreP-2 so določene obvezne strokovne podlage za pripravo prostorskih aktov. Kot obvezna strokovna podlaga za pripravo OPN in OPPN se izdelata elaborat ekonomike. V uradnem list RS, št. 45/19, je bil objavljen Pravilnik o elaboratu ekonomike, ki podrobneje določa vsebino in obliko elaborata ekonomike

Ugotovitve in usmeritve:

K gradivu osnutka SD OPPN je priložen elaborat ekonomike, zato ministrstvo meni, da je bilo upoštevano določilo 62. člena ZUreP-2.

3.6. Spremljajoče gradivo

V skladu z 52. členom ZUreP-2 mora vsak prostorski izvedbeni akt imeti tudi spremljajoče gradivo prostorskega izvedbenega akta. To vsebuje:

- izvleček iz hierarhično višjega prostorskega akta;
- izhodišča za pripravo prostorskega izvedbenega akta, kadar zakon zahteva njihovo pripravo;
- podatke iz prikaza stanja prostora in druge podatke, na katerih temeljijo rešitve akta;
- strokovne podlage, na katerih temeljijo rešitve akta;
- konkretne smernice in mnenja, če so bila podana;
- obrazložitev in utemeljitev prostorskega akta;
- povzetek za javnost;
- okoljsko poročilo v skladu s predpisi, ki urejajo varstvo okolja, če je bilo izdelano.

Ugotovitve in usmeritve:

Ministrstvo ugotavlja, da gradivu osnutka niso bile priložene vse vsebine, ki jih predvideva 52. člen ZUreP-2. Glede na navedeno, ministrstvo občino poziva, da gradivo do naslednje faze ustrezno dopolni.

4. Usmeritve za nadaljevanje postopka

Ministrstvo Občino Kanal ob Soči poziva, da v nadaljevanju postopka upošteva usmeritve tega mnenja in gradivo ustrezno dopolni. Pri odgovoru se sklicujete na številko dokumenta: 35034-75/2022-2550-2.

S spoštovanjem,

Pripravil:
Boštjan Jerebic
Vodja oddelka

Tjaša Gregorič
Podsekretar



VROČITI:

- OBČINA KANAL OB SOČI, Trg svobode 23, 5213 Kanal, obcina.kanal@obcina-kanal.si - ePošta



REPUBLIKA SLOVENIJA
MINISTRSTVO ZA OBRAMBO

DIREKTORAT ZA LOGISTIKO

Sektor za gospodarjenje z nepremičninami

Vojkova cesta 61, 1000 Ljubljana

T: 01 471 26 01

F: 01 471 16 37

E: glavna.pisarna@mors.si

www.mors.si

OBČINA KANAL

Trg svobode 23

5213 Kanal

e-naslov: obcina.kanal@obcina-kanal.si

Številka: 350-132/2022-2

Datum: 09. 08. 2022

Zadeva: Spremembe in dopolnitve občinskega podrobnega prostorskega načrta za ČHE Avče za potrebe umestitve sončne elektrarne – mnenje k osnutku

Zveza: vaša vloga št. 3500-0054/2021-14 z dne 27. 7. 2022

Občina Kanal je kot pripravljavka prostorskega akta Ministrstvu za obrambo, Vojkova cesta 55, 1000 Ljubljana (v nadaljevanju: Ministrstvo za obrambo), podala vlogo za izdajo mnenja k osnutku Sprememb in dopolnitev občinskega podrobnega prostorskega načrta za ČHE Avče za potrebe umestitve sončne elektrarne (OPPN).

Na spletnih straneh pripravljavke je dosegljivo naslednje gradivo:

- osnutek OPPN.

Ministrstvo za obrambo kot nosilec urejanja prostora na podlagi 119. člena in v povezavi s 111. členom Zakona o urejanju prostora (ZureP-2) (Uradni list RS, št. 61/17) ter po pregledu dosegljive dokumentacije sporoča, da

IZDAJA POZITIVNO MNENJE S PODROČJA OBRAMBE

k osnutku Sprememb in dopolnitev občinskega podrobnega prostorskega načrta za ČHE Avče za potrebe umestitve sončne elektrarne.

S spoštovanjem,

Pripravila:
Mateja Oblak Perdan
višja svetovalka

Mojca Geč Zvržina
sekretarka
vodja sektorja

Poslano:

- naslovniku na e-naslov.



REPUBLIKA SLOVENIJA
MINISTRSTVO ZA OBRAMBO

UPRAVA REPUBLIKE SLOVENIJE
ZA ZAŠČITO IN REŠEVANJE

Vojkova cesta 61, 1000 Ljubljana



OBČINA KANAL			
prejeto 30-08-2022			
org. en.	štev.	pril.	vred.
	3500-0054/2021-20		

T: 01 471 33 22
F: 01 431 81 17
E: gp.dgZR@urszr.si
www.sos112.si

Številka: 350-185/2022-DGZR
Datum: 26. 8. 2022

Na podlagi vloge Občine Kanal ob Soči, Trg svobode 23, Kanal (v nadaljevanju vlagatelj), št. 3500-0054/2021-15 z dne 27. 7. 2022, izdaja Ministrstvo za obrambo, Uprava RS za zaščito in reševanje, na podlagi 298. člena Zakona o urejanju prostora (Uradni list RS, št. 199/21) ter na podlagi trinajste alineje prvega odstavka 102. člena Zakona o varstvu pred naravnimi in drugimi nesrečami (Uradni list RS, št. 51/06-UPB, 97/10) in 8. točke prvega odstavka 49. člena Zakona o varstvu pred požarom (Uradni list RS, št. 3/07-UPB, 9/11, 83/12, 61/17-GZ, 43/22) naslednje

MNENJE
k osnutku sprememb in dopolnitev OPPN za ČHE Avče
za potrebe umestitev sončne elektrarne

Vlagatelj je z vlogo, št. 3500-0054/2021-15 z dne 27. 7. 2022, ki smo jo prejeli 27. 7. 2022, pozval Ministrstvo za obrambo, Upravo RS za zaščito in reševanje, pristojno za področje varstva pred naravnimi in drugimi nesrečami in varstva pred požarom, da mu poda mnenje k osnutku sprememb in dopolnitev OPPN za ČHE Avče za potrebe umestitev sončne elektrarne. Vlagatelj je do gradiva omogočil elektronski dostop preko spletnega strežnika.

Skladno z določili Pravilnika o vsebini, obliki in načinu priprave občinskega podrobnega prostorskega načrta (Uradni list RS, št. 99/07 in 61/17-ZUreP-2, 199/21-ZUreP-3) morajo biti v občinskem podrobnem prostorskem načrtu določeni ukrepi in rešitve za varstvo pred naravnimi in drugimi nesrečami, vključno z varstvom pred požarom.

Po pregledu priloženega gradiva ugotavljamo, da je v njem opredeljena vsebina s področja varstva pred naravnimi in drugimi nesrečami in varstva pred požarom, zato Ministrstvo za obrambo, Uprava RS za zaščito in reševanje, k osnutku sprememb in dopolnitev OPPN za ČHE Avče za potrebe umestitev sončne elektrarne izdaja **pozitivno mnenje**.

Pripravila:
Irena Zupančič
višja svetovalka I



mag. Stanislav Lotrič
sekretar
namestnik generalnega direktorja

Poslano:

- Občina Kanal ob Soči, Trg svobode 23, 5213 Kanal (obcina.kanal@obcina-kanal.si).

Občina Kanal ob Soči
Trg svobode 23

5213 Kanal

Področje za upravljanje s
sredstvi in projekti
Služba za nadzor infrastrukture
t 01 474 3501
f 01 474 3502
www.eles.si

Naš znak: S22-062/597/kb
Datum: 11.8.2022

Zadeva: Prvo mnenje k osnutku sprememb in dopolnitev občinskega podrobnega prostorskega načrta za ČHE Avče za potrebe umestitve sončne elektrarne

Na osnovi vaše vloge št. 3500-0054/2021-11 z dne 27.7.2022 (prejeto 28.7.2022; ES22040655) in priloženega gradiva za pridobitev prvega mnenja na spletni strani občine (OPPN ident. št.: 2754, naziv: Sprememb in dopolnitev občinskega podrobnega prostorskega načrta za ČHE Avče, št. projekta: 2746, faza: Osnutek, julij 2022, izdelal Locus, d.o.o., Domžale), na podlagi 465. čl.ena Energetskega zakona (EZ-1, Ur.l.št. 17/14, 81/45, 43/19, 60/19 in 65/20) ter v povezavi s četrto točko 11 člena Zakona o urejanju prostora (ZUreP-2, Ur.l. RS št. 61/17) vam kot izvajalci prenosne dejavnosti visokonapetostnih vodov dajemo

prvo mnenje

k osnutku sprememb in dopolnitev občinskega podrobnega prostorskega načrta za ČHE Avče za potrebe umestitve sončne elektrarne - za področje elektroenergetskega omrežja:

1. Pri načrtovanju prostorskih ureditev v okviru sprememb in dopolnitev OPPN za ČHE Avče za potrebe umestitve sončne elektrarne (SE Kanalski Vrh) in vključitev le te v 110 kV prenosno omrežje ter ureditve učnega parka, parkirišča za avtodome, krožno pešpot ter kolesarsko povezavo je potrebno upoštevati prenosne elektroenergetske objekte in varovalne pasove, ki potekajo na obravnavanem območju in se nanašajo na zasnovo državnega elektroenergetskega omrežja, na kriterije, usmeritve in pogoje za umeščanje objektov v skladu z določili Odloka o strategiji prostorskega razvoja Slovenije (OdSPRS-Ur. l. RS, št. 76/04 – Publikacijska karta št.- 4; Usmeritev za razvoj energetskih sistemov), strokovne podlage za Prostorski plan RS, Ministrstva za okolje in prostor, Urad za energetiko, št. 350-13-16/02 iz marca 2003, Uredbe o prostorskem redu Slovenije (Ur.l. RS, št. 122/04), na podlagi tretjega odstavka 38. člena Zakona o urejanju prostora (Ur.l. RS, št. 110/02,8/03-popr. In 58/03 – ZZK-1), Resolucije o Nacionalnem energetskem programu (ReNEP-Ur. l. RS, št. 57/04) in predvidene preureditve in nadgradnje predmetnih daljnovodov skladno z Razvojnim načrtom prenosnega sistema Republike Slovenije za obdobje 2021-2030 (Soglasje MzI, št. 360-178/2020-7 z dne 18.12.2020).
2. Skladno z določili 139.člena Zakona o oskrbi z električno energijo (Ur.l.RS št.172/2021 – ZOEE) si mora investitor za priključitev na prenosno omrežje pridobiti soglasje za priključitev. Za pridobitev soglasja pri novogradnji je treba elektrooperaterju predložiti projektno dokumentacijo za namen pridobitve pogojev in mnenj, skladno z zakonom, ki ureja graditev objektov.
3. Za priključitev SE Kanalski vrh na prenosno omrežje je potrebno dograditi novo 110 kV polje v stikališču ČHE Avče (prestavitev merilnega polja, postavitve novega polja). V projektni dokumentaciji je obdelati tehnične rešitve in predvideti časovni potek gradbenih del in način v odnosu do čim manjšega motenja napajanja porabnikov z električno energijo ter način obratovanja v času gradnje.

Na lokaciji Kanalskega vrha se kažejo potenciali dodatnih virov proizvodnje električne energije in potencialna možnost vključitve na 110 kV omrežje. Zato je potrebno ob izgradnji novega 110 kV polja v ČHE Avče za potrebe SE Kanalski Vrh preučiti možnost priključitve enega ali več proizvajalcev na novo 110 kV polje.

4. V nadaljnjih fazah projektiranja oz. priprave ustrezne dokumentacije za priključni 20 kV kablovod ali nadzemni vod je potrebno upoštevati poseg v varovalni pas in križanje z obstoječima DV 2 x110 kV Avče – Gorica in DV 2 x 110 kV Avče – Doblar – Tolmin ter optičnim kablom. Na obravnavanem območju poteka optika paralelno ob daljnovodih, ki je kot daljnovod delno nad zemljo (OPGW), delno pod zemljo (optični kabel).

5. Upoštevati morate širino varovalnega pasu elektroenergetskih omrežij, v katerem se smejo graditi drugi objekti in naprave ter izvajati dela, ki bi lahko vplivala na obratovanje omrežja, le ob določenih pogojih in na določeni oddaljenosti od vodov in objektov tega omrežja 468. člen Energetskega zakona (EZ-1, Ur.l.št. 17/14, 81/45, 43/19, 60/19 in 65/20). Širina varovalnega pasu elektroenergetskega omrežja poteka od osi elektroenergetskega voda oz. od zunanje ograje razdelilne ali transformatorske postaje in znaša:
 - za napetostni nivo 110 kV: 30 m (15 m levo in 15 m desno od osi DV).
6. Za vsak poseg v varovalni pas elektroenergetskega omrežja je potrebno izdelati ustrezno projektno dokumentacijo oz. elaborat križanja (29. člen Gradbeni zakona (Ur. l. RS, št.: 61/2017), ki obdeluje približevanje in križanje z našimi VN prenosnimi vodi. V elaboratu križanja mora biti podana situacija načrtovanih objektov, os ter stojna mesta s pripadajočimi ozemljljivimi kraki našega daljnovoda, situacija križanja in približevanja ter razvidna najmanjša horizontalna in vertikalna razdalja med nadzemnim vodom pri največjem povesu (pri največji računski temperaturi vodnikov brez obtežbe žleda 80°C) do mesta križanja z nameravano gradnjo predmetnega objekta (geodetski posnetek, ustrezni prerezi in tlorisi).
7. Pri projektiranju je upoštevati določila Pravilnik o tehničnih pogojih za graditev nadzemnih elektroenergetskih visokonapetostnih vodov izmenične napetosti 1 kV do 400 kV (Ur. list RS, št. 52/2014, 67/22) in standarde SIST EN 50341-1 Nadzemni električni vodi za izmenične napetosti nad 45 kV – 1. del: Splošne zahteve – Skupna določila, slovenskega standarda SIST EN 50341-3-21 Nadzemni električni vodi za izmenične napetosti nad 45 kV – 3 -21. del: Nacionalna normativna določila (NNA) za Slovenijo (na podlagi SIST EN 50341-1) ter slovenskega standarda SIST HD 637 S1 z naslovom Elektroenergetske naprave nad 1 kV izmenične napetosti.
8. Upoštevati je določila Pravilnika o pogojih in omejitvah gradenj, uporabe objektov ter opravljanja dejavnosti v območju varovalnega pasu elektroenergetskih omrežij (Ur. list RS, št. 101/2010, v nadaljevanju Pravilnik) in določila Uredbe o elektromagnetnem sevanju v naravnem in življenjskem okolju (Ur. List RS, št. 70/96, v nadaljevanju Uredba). Za vsa nova načrtovana ureditvena območja, ki so namenjena gradnji objektov in izvajanju dejavnosti, ki se uvrščajo v območje I. varnostne stopnje, kot določa Pravilnik ali v I. območje stopnje varstva pred sevanjem, kot določa Uredba je prepovedano širiti v varovalne pasove visokonapetostnega prenosnega omrežja.
9. Skladno določili Gradbenega zakona (GZ–1, Uradni list RS, št. 199/21) je investitor dolžan pridobiti mnenje glede skladnosti dokumentacije za pridobitev gradbenega dovoljena s področnim predpisom. V ta namen investitor oz. pooblaščenec predhodno predloži projektno dokumentacijo za pridobitev projektnih in drugih pogojev.

Obrazložitev:

Predmet SD OPPN, s katerim se je v prostor že umestila črpalna hidroelektrarna Avče, je umestitev sončne elektrarne 10 MW na delu ob akumulacijskem jezeru na Kanalskem vrhu. Za vključitev SE Kanalski vrh sta podani dve varianti:

- distribucijo 20 kV,
- prenos 110 kV oz. priključitev na 110 kV omrežje v stikališču ČHE Avče.

S SD OPPN se načrtuje tudi ureditve učnega parka, parkirišče za avtodome, krožno pešpot ter kolesarsko povezavo.

S spoštovanjem,

Pripravil:
Kristijan Blažič



Področje za upravljanje s sredstvi in projekti
direktor
Miran Marinšek

Prejemniki:

- Naslovnik (obcina.kanal@obcina-kanal.si),
- ELES POS: SSNO (g. Novakovič),
- ELES PITK: STTKI (ga. Mrzel-Ljubič),
- ELES PIPO: SPG (gg. Šenica, Kregar); CIPO Divača,
- ELES PUSP: SNO (g. Dragaš); SNI (g. Blažič).

Dostopovna omrežja, Operativa
TKO zahodna Slovenija
Cesta 25. junija 1P, 5000 Nova Gorica



**OBČINA KANAL OB SOČI
TRG SVOBODE 23**

5213 KANAL

Številka: 111806 - NG/1734-1K
Vaš znak: 3500-0054/2021-18
Datum: 31.8.2022

OBČINA KANAL			
07 -09- 2022			
prejeto			
org. en.	štev.	pril.	vred.
	3500-0054/2021-21		

Zadeva: **Mnenje k SPREMEMBE IN DOPOLNITVE OPPN ZA ČHE AVČE ZA POTREBE UMEMSTITVE SONČNE ELEKTRARNE**

Telekom Slovenije, d.d., Cigaletova ulica 15, 1000 Ljubljana (v nadaljevanju: Telekom Slovenije) izdaja na podlagi Zakona o urejanju prostora (Uradni list RS, št. 199/21) in Zakona o elektronskih komunikacijah (Uradni list RS, št. 109/12 s spremembami in dopolnitvami), naslednje:

POZITIVNO mnenje k SPREMEMBE IN DOPOLNITVE OPPN ZA ČHE AVČE ZA POTREBE UMEMSTITVE SONČNE ELEKTRARNE.

Elektronsko omrežje mobilnih komunikacij TELEKOM SLOVENIJE, d.d. izdaja na podlagi vloge za Pridobitev mnenja na spremembe in dopolnitve Občinskega podrobnega prostorskega načrta za ČHE Avče za potrebe umestitve sončne elektrarne številka 3500-0054/2021-18 z dne 27.7.2022 in na podlagi osnutka obravnavanega prostorskega akta, s področja graditve elektronskega omrežja mobilnih komunikacij pozitivno, prvo mnenje. Obrazložitev: Osnutek Odloka o spremembah in dopolnitvah Občinskega podrobnega prostorskega načrta za črpalno hidroelektrarno Avče določa v 5. členu, da se z 2. odstavkom novega 7.a člena na celotnem območju OPPN dopusti graditev gradbenih inženirskih objektov med drugim komunikacijska omrežja. Elektronska komunikacijska omrežja so tudi fiksna in mobilna prizemna omrežja.

Kontaktna oseba Telekoma Slovenije d.d.:

- Mario Mlakar, tel.: 01 472 8152, e-pošta: mario.mlakar@telekom.si
- Marjan Mišigoj, tel.: 05 333 5804, e-pošta: marjan.misigoj@telekom.si

Lep pozdrav!

Postopek vodil:
Ivan Krašna

Žig: Vodja TKO zahodna Slovenija:
Milan Saksida

V vednost: naslov, arhiv



ELEKTRO PRIMORSKA, d.d. za distribucijskega operaterja na osnovi 465. člena Energetskega zakona (Ur.l. RS, št. 17/14, 81/15, 43/19 - spremembe in dopolnitve EZ-1B) in Zakona o urejanju prostora (Ur.l. RS, št. 61/17) ter na podlagi vloge št. **3500-0054/2021-10** z dne **27. 7. 2022** izdaja

OBČINA KANAL OB SOČI
TRG SVOBODE 23

5213 KANAL

SMERNICE št. 3326

I. UVODNE UGOTOVITVE

K dokumentaciji: Pridobitev mnenja na spremembe in dopolnitve Občinskega podrobnega prostorskega načrta za CHE Avče za potrebe umestitve sončne elektrarne, št. 3500-0054/2021-10, 27.7.2022
Naročnik: OBČINA KANAL OB SOČI, TRG SVOBODE 23, 5213 KANAL

Katastrska občina	Parcelne številke
2268 - VRH KANALSKI	188/1 in ostale po predmetnem OPPN

II. POTEK OBSTOJEČEGA IN PREDVIDENEGA DISTRIBUCIJSKEGA SISTEMA

1. Na območju urejanja se nahaja distribucijska elektroenergetska infrastruktura.

Zahteve glede prestavitve obstoječih elektroenergetskih objektov

1. Med projektiranjem predvidenih objektov se mora investitor oziroma projektant seznaniti s točno lokacijo obstoječih elektroenergetskih vodov in naprav, katere je potrebno vrisati v situacijo komunalnih vodov. Pred začetkom projektiranja si mora projektant pridobiti geodetski posnetek elektroenergetskih vodov na območju predvidene gradnje objektov.
2. Investitor bo moral k vlogi za pridobitev mnenja na pripravljen osnutek občinskega podrobnega prostorskega načrta (OPPN) predložiti strokovne podlage in idejne rešitve napajanja območja obdelave, v katerih bo obdelano napajanje predvidenih objektov z območja OPPN in morebitne prestavitve obstoječih elektroenergetskih vodov na tem območju.
3. Vso elektroenergetsko infrastrukturo (novogradnja energetskih vodov in objektov), je potrebno projektno obdelati v skladu s tehničnimi pogoji, veljavno tipizacijo, veljavnimi tehničnimi predpisi in standardi, ter pridobiti gradbeno dovoljenje. Elektroenergetska infrastruktura mora biti projektno obdelana v posebni mapi.
4. Karto komunalnih vodov in naprav izdelanega osnutka prostorskega akta je potrebno dopolniti z vrisom obstoječih in predvidenih elektroenergetskih vodov in naprav. Potek trase naših vodov in naprav je razviden v priloženem situacijskem načrtu.
5. Pred pričetkom gradbenih del se morajo izvajalci seznaniti z natančno lokacijo obstoječih elektroenergetskih vodov ter naročiti zakoličbo kablovodov pri pristojni območni enoti družbe Elektro Primorska, d.d.
6. V primeru prestavitve obstoječih elektroenergetskih vodov in naprav, ki so v lasti ali upravljanju družbe Elektro Primorska, d.d., mora investitor pridobiti overjene služnostne pogodbe z lastniki

- pridobiti upravno dokumentacijo. Elektroenergetska infrastruktura mora biti projektno obdelana v posebni mapi.
2. Pri gradnji objektov v varovalnem pasu elektroenergetskih vodov in naprav je potrebno izpolniti zahteve glede elektromagnetnega sevanja in hrupa (Ur.l. RS, št. 70/96) in zahteve Pravilnika o pogojih in omejitvah gradenj, uporabe objektov ter opravljanja dejavnosti v območju varovalnega pasu elektroenergetskih omrežij (Ur.l. RS 101/10).
 3. **Naročnik si bo moral k predmetnemu prostorskemu aktu pridobiti naše mnenje.**
 4. Pred izdelavo predloga k OPPN je potrebno naročiti strokovne podlage in idejne rešitve napajanja območja obdelave, katere je potrebno tudi upoštevati pri izdelavi OPPN.
 5. Ostalo:
 - Investitorja bremenijo stroški morebitnih prestavitvev obstoječih elektroenergetskih vodov, ki so last Elektro Primorska, d.d., ter vsi stroški, zaradi neupoštevanja navodil iz teh pogojev.
 - Za vse elektroenergetske vode in objekte, ki so predmet teh smernic in bodo last Elektro Primorska, d.d., mora investitor pri Elektro Primorska, d.d. pridobiti ustrezno upravno in projektno dokumentacijo. Investitor nosi odgovornost za časovno usklajenost izvedbe vseh potrebnih del.
 - Izvedba del na elektroenergetskih vodih, ki so ali bodo last Elektro Primorska, d.d., ne more biti predmet javnega razpisa. Omenjena dela mora investitor naročiti pri Elektro Primorska, d.d.
 - Za vsako poznejšo detajlnejšo izdelavo prostorskih aktov si mora projektant pri nas (na območni enoti) pridobiti natančne podatke o poteku tras elektroenergetskih vodov in lokacije posameznih elektroenergetskih objektov in jih vnesti (vrisati) v grafične podloge obdelave.
 - Predvideti je potrebno prestavitve ali spremembe obstoječega elektroenergetskega omrežja zaradi novih objektov ali urejanja zunanjih površin.
 - Uskladiti je potrebno trase novega elektroenergetskega omrežja z ostalimi komunalnimi napravami zaradi predpisanih odmikov po zahtevah tehničnih predpisov.
 - Vsa projektiranja in gradnje je potrebno izvesti v skladu z elektroenergetskim soglasjem za priključitev, ki ga je potrebno predhodno pridobiti od pristojnega upravljavca distribucijskega omrežja in s Sistemskimi obratovalnimi navodili za distribucijsko omrežje električne energije (SONDO) (Ur.l. RS št. 41 z dne 30.5.2011).

Nova Gorica, 14. 9. 2022

Vodja oddelka za razvoj in graditev:
GORAZD VERČ, dipl. inž. el.



Direktor distribucijske enote:
TOMAŽ KOMPARA, dipl. inž. el.


ELEKTRO PRIMORSKA,
POSREDOVALNA DRUŽBA ZA DISTRIBUCIJO
ELEKTRIČNE ENERGIJE d.d.
NOVA GORICA, Erjavčeva 22
- 9 -

Poslano:

- OBČINA KANAL OB SOČI, TRG SVOBODE 23, 5213 KANAL

Priloge:

- - splošne smernice št. SODO-279/14-MM; 31.3.2014 na področju distribucije električne energije



Številka: SODO-279/14-MM

Datum: 31.03.2014

SODO, sistemski operater distribucijskega omrežja z električno energijo d.o.o. izdaja na podlagi 47. člena Zakona o prostorskem načrtovanju (Ur.l. RS, št. 33/07, 108/09, 57/12 in 109/12; v nadaljevanju ZPNačrt) in 465. člena Energetskega zakona EZ-1 (Ur.l. RS št. 17/14), naslednje

SPLOŠNE SMERNICE

1. Pri pripravi Občinskih prostorskih načrtov je potrebno za področje distribucije električne energije upoštevati naslednje predpise:
 - a. Energetski zakon EZ-1 (Ur.l. RS 17/14).
 - b. Pravilnik o pogojih in omejitvah gradenj, uporabe objektov ter opravljanja dejavnosti v območju varovainega pasu elektroenergetskih omrežij (Ur.l. RS 101/10).
 - c. Splošni pogoji za dobavo in odjem električne energije iz distribucijskega omrežja električne energije (Ur.l. RS 126/07).
 - d. Sistemska obratovalna navodila za distribucijsko omrežje električne energije s prilogami (Ur.l. RS 41/11)

2. Za vsako določitev pogojev za priključitev na distribucijsko omrežje električne energije za vse vrste objektov ali rab prostorov je potrebno pridobiti posebne smernice pri sistemskem operaterju distribucijskega omrežja električne energije družbi SODO d.o.o. ali njenih pooblaščenih izvajalcih družbah Elektro Celje d.o.o., Elektro Gorenjska d.o.o., Elektro Ljubljana d.o.o., Elektro Maribor d.o.o. in Elektro Primorska d.o.o.

Navedene Splošne smernice se uporabljajo v postopkih priprave Občinskih prostorskih načrtov do preklica in so objavljene na spletnih straneh družbe SODO d.o.o. in njenih pooblaščenih izvajalcev.

Z izdajo teh splošnih smernic se preklicujejo izdane splošne smernice št. SODO-836/12-MM z dne 23.11.2012.

Pripravil:

Matjaž Miklavčič, univ. dipl. inž. el.

Direktor:

mag. Matjaž Vodusek, univ. dipl. inž. el.

Občina Kanal ob Soči
Trg svobode 23
5213 Kanal

Številka: 3500-0054/2021-
Datum: 26.8.2022

Občina Kanal ob Soči, na podlagi 11. člena Odloka o občinskih cestah Občine Kanal ob Soči (Uradni list Republike Slovenije, št. 80/2012), 95. in 97. člena Zakona o cestah (Uradni list RS, št. 109/2010 z dne 30.12.2010) in vloge, izdaja:

POZITIVNO MNENJE
k predlogu Odloka o spremembah in dopolnitvah občinskega prostorskega načrta za
črpalno hidroelektrarno Avče, med lokalno cesto LC 163161 in obstoječim
večnamenskim objektom v Ue1/1.

Obrazložitev:

Občina Kanal ob Soči, Trg svobode 23, 5213 Kanal, izdaja pozitivno mnenje k predlogu Odloka o spremembah in dopolnitvah občinskega prostorskega načrta za črpalno hidroelektrarno Avče, številka projekta 2746, Domžale, julij 2022, izdelovalca Locus d.o.o., Ljubljanska cesta 76, 1230 Domžale, med lokalno cesto LC 163161 in obstoječim večnamenskim objektom v Ue1/1, na podlagi 11. člena Odloka o občinskih cestah Občine Kanal ob Soči, v katerem je navedeno, da Občinska uprava opravlja strokovno tehnične, razvojne, organizacijske in upravne naloge za gradnjo, vzdrževanje in varstvo občinskih cest, 95. člena Zakona o cestah, ki navaja, da je upravljavec občinskih cest občinska uprava ter 97. člena, na podlagi katerega je raba prostora v varovalnem pasu ceste omejena.

S spoštovanjem,

Pripravil:
Marino Velušček



Nejc Kumar
direktor občinske uprave

