






# LEGENDA








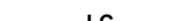







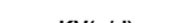
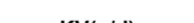
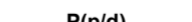
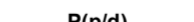

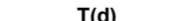









## 2. PREGLEDNA KARTA OBČINE S PRIKAZOM OSNOVNE NAMENSKE RABE IN KLJUČNIH OMREŽIJ GOSPODARSKE JAVNE INFRASTRUKTURE

 Meja občine		
<b>OBMOČJA OSNOVNE NAMENSKE RABE PROSTORA</b>	<b>KLJUČNA OBMOČJA PROMETNE INFRASTRUKTURE</b>	<b>KLJUČNA OMREŽJA GOSPODARSKE JAVNE INFRASTRUKTURE</b>
 I. STAVBNA ZEMLJIŠČA	 Ostale državne ceste	 Prenosni elektroenergetski vodi
 II. KMETIJSKA ZEMLJIŠČA	 Lokalne ceste	 Prenosni plinovodi
 III. GOZDNA ZEMLJIŠČA		
 IV. VODE		

## 3. PRIKAZ OBMOČIJ ENOT UREJANJA PROSTORA TER OSNOVNE OZIROMA PODROBNEJŠE NAMENSKE RABE PROSTORA

 Meja območja enote urejanja prostora	 IP Površine za industrijo	 A Površine razpršene poselitve
 Meja manjšega območja znotraj enote urejanja prostora	 IG Gospodarske cone	 Razpršena gradnja - zemljišče pod stavbo izven območij stavbnih zemljišč (informacija o dejanskem stanju)
 Meja občine	 IK Površine za objekti za kmetijsko proizvodnjo	 K1 OBMOČJA KMETIJSKIH ZEMLJIŠČ Najboljša kmetijska zemljišča
<b>OBMOČJA PODROBNEJŠE NAMENSKE RABE PROSTORA</b>	 B Posebna območja	 K2 OBMOČJA KMETIJSKIH ZEMLJIŠČ Druga kmetijska zemljišča
 SSe OBMOČJA STAVBNIH ZEMLJIŠČ Stanovanjske površine (e - enodružinska gradnja)	 BT Površine za turizem	 G OBMOČJA GOZDNIH ZEMLJIŠČ Gozdna zemljišča
 SSs Stanovanjske površine (s - strnjena enodružinska gradnja)	 BC Športni centri	 VC OBMOČJA VODA Celinske vode
 SSV Stanovanjske površine (v - večstanovanjska gradnja)	 ZS Površine za oddih, rekreacijo in šport	
 SK Površine podeželskega naselja	 ZP Parki	
 SP Površine počitniških hiš	 ZD Druge urejene zelene površine	
 CU Osrednja območja centralnih dejavnosti	 ZK Pokopališča	
 CD Druga območja centralnih dejavnosti	 PC Površine cest	
 CDk Druga območja centralnih dejavnosti (k - kulturne in verske dejavnosti)	 PO Ostale prometne površine	
 CDz Druga območja centralnih dejavnosti (z - zdravstvo in socialno varstvo)	 O Območja okoljske infrastrukture	
 CDi Druga območja centralnih dejavnosti (i - vzgojne in izobraževalne dejavnosti)		
 CDo Druga območja centralnih dejavnosti (o - trgovske, oskrbne, poslovne, storitvene in gostinske dejavnosti, manjša obrt)		
 Območja sprememb občinskega prostorskega načrta		 Topografski simbol za površine cest
 Problematična območja zaradi vplivov na okolje na podlagi vrednotenja v okoljskem poročilu		

## 4. PRIKAZ OBMOČIJ ENOT UREJANJA PROSTORA IN GOSPODARSKE JAVNE INFRASTRUKTURE

 Meja območja enote urejanja prostora			
 Meja manjšega območja znotraj enote urejanja prostora			
 Meja občine			
<b>Prometna infrastruktura</b>	<b>Prometna infrastruktura</b>	<b>OBSTOJEČE</b>	<b>PREDVIDENO</b>
 DP Ostale državne ceste	 DP Ostale državne ceste	 VP(p/d)	 VP(p/d)
 LC Lokalne ceste	 LC Lokalne ceste	 VO(p/d)	 VO(p/d)
 OP Kolesarske in druge poti		 DV(p/d)	 DV(p/d)
 PZ Železnice		 KV(p/d)	 KV(p/d)
		 P(p/d)	 P(p/d)
		 TV(d)	
		 T(d)	
			
			
			
			
			
			<b>Komunikacijski vodi in energetski vodi, vodi okoljske frastrukture ter drugi gradbeno inženirski objekti (p/d = prenosni/distribucijski)</b>
			<b>Cevovodi za pitno vodo (p/d)</b>
			<b>Cevovodi za odpadno vodo (p/d)</b>
			<b>Elektroenergetski vodi - daljnovodi (p/d)</b>
			<b>Elektroenergetski vodi - kablovodi (p/d)</b>
			<b>Plinovodi (p/d)</b>
			<b>Cevovodi za toplo vodo, paro in stisnjen zrak (d)</b>
			<b>Komunikacijski vodi (d)</b>
			<b>Objekti elektroenergetskega omrežja - transformatorska postaja</b>
			<b>Objekti elektroenergetskega omrežja - razdelilna transformatorska postaja</b>
			<b>Objekti omrežja za pitno vodo</b>
			<b>Objekti omrežja za odpadno vodo</b>
			<b>Objekti plinovodnega omrežja - merno redukcijska postaja</b>