










# LEGENDA

## 1. PREGLEDNA KARTA OBČINE IN 2. PREGLEDNA KARTA OBČINE Z RAZDELITVIJO NA LISTE







### TERITORIALNE MEJE

-  Meja obravnavane občine
-  Meja sosednjih občin
-  Območje obravnavane občine
-  Mreža listov kart v merilu 1: 5.000

### NAMENSKA RABA PROSTORA I. RAVNI PODROBNOSTI

-  Območja stavbnih zemljišč
-  Območja kmetijskih zemljišč
-  Območja gozdnih zemljišč
-  Območja voda
-  Območja drugih zemljišč

### GOSPODARSKA JAVNA INFRASTRUKTURA


-  Avtoceste in hitre ceste s priključki
-  Ostale državne ceste
-  Občinske ceste
-  Železnice
-  Elektroenergetski vodi
-  Plinovodi

## 3. PRIKAZ NAMENSKE RABE PROSTORA

### PARCELNE MEJE IN STAVBE

-  Parcelna meja
-  Stavba

### MEJE OBMOČIJ UREJANJA POSELITVE













-  Meja enote urejanja prostora (EUP)









### PROSTORSKI IZVEDBENI POGOJI Ureditvene enote

- (v) vas (strnjena zazidava prostostojećih objektov srednjega merila)
- (vi) vila
- (vj) vaško jedro (strnjena zazidava objektov srednjega merila)
- (tz) trška zazidava
- (e) enodružinska zazidava (zazidava prostostojećih objektov manjšega merila)
- (dv) dvojčki
- (x) svojevrstno oblikovanje
- (b) bloki (zazidava prostostojećih objektov ali objektov v nizu srednjega merila)
- (d) dvoranski objekti (prostostoječe ploščati objekti srednjega do velikega merila)
- (p) prometne površine (brez objektov)
- (n) infrastrukturni objekti in naprave
- (zi) igrišča, igralne površine, zelenice
- (zk) pokopališča
- (zp) parkovne površine




### NAMENSKA RABA PROSTORA II. ALI III. RAVNI PODROBNOSTI

#### OBMOČJA STAVBNIH ZEMLJIŠČ



-  S Območja stanovanj
-  SS Stanovanjske površine
-  SB Stanovanjske površine za posebne namene
-  SK Stanovanjske površine s kmetijsko dejavnostjo
-  SKk Stanovanjske površine s kmetijsko dejavnostjo (k - površine samostojnih kmetij)
-  SKg Stanovanjske površine s kmetijsko dejavnostjo (g - površine kmetijskih gospodarskih objektov)
-  CU Centralne površine
-  CDi Površine družbenih dejavnosti (i - površine za izobraževanje)
-  CDc Površine družbenih dejavnosti (c - površine za verske dejavnosti)
-  CDm Površine družbenih dejavnosti (m - površine za mešane dejavnosti)
-  IG Površine za gospodarske poslovne cone
-  IK Površine za intenzivno kmetijsko proizvodnjo

-  BT Površine za turizem
-  BTg Površine za turizem (g - gozdarske in lovske koče)
-  BD Površine drugih območij
-  BC Površine za šport in rekreacijo
-  ZS Površine za oddih, rekreacijo in šport
-  ZP Površine za parke
-  ZD Druge urejene zelene površine
-  ZK Površine za pokopališča
- PC Površine, namenjene cestnemu prometu
- PŽ Površine, namenjene železniškemu prometu
- PL Površine, namenjene letalskemu prometu
- PO Ostale prometne površine
- T Območja komunikacijske infrastrukture
- Ee Območja energetske infrastrukture (e - površine za oskrbo z električno energijo)
- Ep Območja energetske infrastrukture (e - površine za oskrbo s plinom)
- Ov Območja okoljske infrastrukture (v - površine za oskrbo z vodo)
- Oc Območja okoljske infrastrukture (c - površine čistilne naprave)
- Ok Območja okoljske infrastrukture (k - površine za komunalne dejavnosti)
- Oo Območja okoljske infrastrukture (o - površine za okoljske dejavnosti)



#### OBMOČJA KMETIJSKIH ZEMLJIŠČ

-  K1 Najboljša kmetijska zemljišča
-  K2 Druga kmetijska zemljišča
-  K2g Območja, predvidena za vzpostavitev kmetijskih zemljišč



#### OBMOČJA GOZDNIH ZEMLJIŠČ


-  G Gozdna zemljišča
-  Gv Varovalni gozd

#### OBMOČJA VODE

-  VC Celinske vode
-  VI Površine vodne infrastrukture

#### OBMOČJA DRUGIH ZEMLJIŠČ

-  N Območja, namenjena varstvu pred naravnimi in drugimi nesrečami
-  OO Ostala območja

-  Območja sprememb namenske rabe ali načina urejanja prostora